

COMUNE DI CASTENASO
PROVINCIA DI BOLOGNA

COMPARTO VILLANOVA
ANS C2.4

PROPRIETA'

• ABITARE VILLANOVA S.R.L.

• CASTENASO IMMOBILIARE S.R.L.

• DIPIERRI R.E. S.R.L.

PROGETTO


RETE STRADALE

1:500/1:50

profili

REVISIONE: A SEGUITO DI PARERE DEGLI ENTI

aggiornamento febbraio 2018



A1a

B2b

C3c

D4d

E5e

F6f

G7g

H8h

I9i

L10l

M11m

N12n

O13o

P14p

Q15q

R16r

S17s


T18t

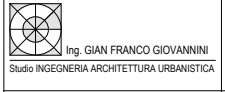
U19u


V20v

Z21z

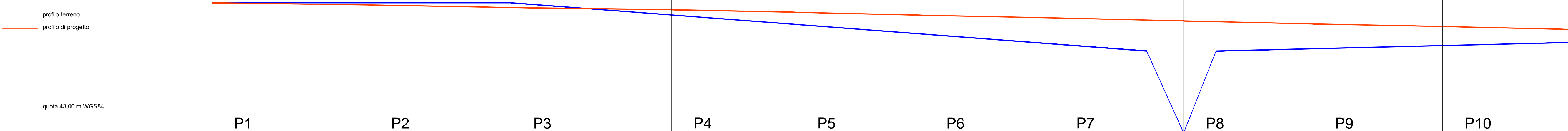
TECNICI

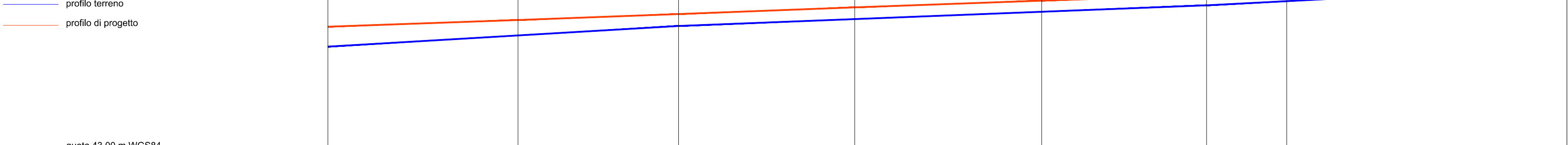
STUDIO GBA
Arch. Gianluca Bini
Arch. Luca Pedrazzi

STUDIO GIOVANNINI
Ing. Gian Franco Giovannini
Ing. Roberto Tranquilli

STUDIO TEAM WORK s.c.a.r.l.
Arch. Ing. Nicola Zanni
Arch. Stefania Piancone

scala quote 1:50
scala distanze 1:500

P.TI DI RIF. PRINCIPALI	P1	P2	P3	P4	P5	P6	P7	P8	P9	P10	P11
NUMERO SEZIONI											
DISTANZE PARZIALI	0.00	36.44	32.89	37.18	28.68	28.98	36.13	30.00	30.00	30.00	20.84
DISTANZE PROGRESSIVE	0.00	36.44	69.33	106.51	135.19	164.17	200.30	230.30	260.30	290.30	311.14
QUOTE TERRENO	-46.22	-46.22	-46.22	-45.94	-45.72	-45.49	-45.26	-45.20	-45.15	-45.23	-45.30
QUOTE DI PROGETTO	-46.22	-46.17	-46.11	-46.06	-46.00	-45.93	-45.87	-46.00	-46.13	-46.07	-46.00
DIFFERENZA DI QUOTA	0.00	-0.05	-0.11	0.12	0.28	0.44	0.01	0.00	0.08	0.44	0.30
ANDAMENTO PLANIMETRICO											

P.TI DI RIF. PRINCIPALI	P11	P12	P13	P14	P15	P16	P17	P18
NUMERO SEZIONI								
DISTANZE PARZIALI	0.00	28.46	24.04	26.38	20.00	24.71	11.96	41.88
DISTANZE PROGRESSIVE	0.00	28.46	52.52	78.90	98.90	123.61	135.56	177.44
QUOTE TERRENO	-45.30	-45.47	-45.61	-45.71	-45.82	-45.92	-45.98	-46.20
QUOTE DI PROGETTO	-46.60	-46.70	-46.79	-46.89	-46.99	-46.07	-46.11	-46.20
DIFFERENZA DI QUOTA	0.30	0.23	0.18	0.18	0.17	0.15	0.13	0.00
ANDAMENTO PLANIMETRICO								

P.TI DI RIF. PRINCIPALI	P11	P19	P20	P21	P22	P23	P24
NUMERO SEZIONI							
DISTANZE PARZIALI	0.00	27.91	26.75	28.75	26.27		43.18
DISTANZE PROGRESSIVE	0.00	27.91	54.66	83.41	112.18	138.45	181.63
QUOTE TERRENO	-46.30	-46.42	-46.54	-46.65	-46.77	-46.88	-46.07
QUOTE DI PROGETTO	-46.00	-46.19	-46.80	-46.90	-46.00	-46.10	-46.20
DIFFERENZA DI QUOTA	0.30	0.23	0.26	0.25	0.23	0.22	0.13
ANDAMENTO PLANIMETRICO	